

## CUMHURBAŞKANI KARARI



## Karar Sayısı: 7621

Ekli liste ve haritalarda bilgileri ile sınırları gösterilen lojistik merkezlerinin (acil durum sahalарının) yapımı amacıyla söz konusu alanlara isabet eden taşınmazlar ile bu kapsamda inşa edilecek enerji nakil hattı ve ulaşım yolu gibi altyapı tesislerinin yapımı amacıyla ihtiyaç duyulan taşınmazların, mülkiyet şeklinde ya da daimi/geçici irtifak hakkı kurulmak suretiyle Boru Hatları ile Petrol Taşıma Anonim Şirketi Genel Müdürlüğü tarafından acele kamulaştırılmasına, 2942 sayılı Kamulaştırma Kanununun 27 nci maddesi gereğince karar verilmiştir.

14 Eylül 2023

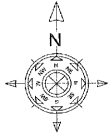
Recep Tayyip ERDOĞAN  
CUMHURBAŞKANI

14/9/2023 TARİHLİ VE 7621 SAYILI CUMHURBAŞKANI KARARININ EKİ  
LİSTE VE HARİTALAR

SIRA NO	PROJE ADI	İL
1	Aliağa Lojistik Merkezi	İzmir
2	Arsin Lojistik Merkezi	Trabzon
3	Çorlu Lojistik Merkezi	Tekirdağ
4	Dulkadiroğlu Lojistik Merkezi	Kahramanmaraş
5	Düzce Lojistik Merkezi	Düzce
6	Karatay Lojistik Merkezi	Konya
7	Kocasinan Lojistik Merkezi	Kayseri
8	Yakutiye Lojistik Merkezi	Erzurum
9	Mucur Lojistik Merkezi	Kırşehir
10	Tepebaşı Lojistik Merkezi	Eskişehir

4 295 400

500 000



1/2000

008 000

4 295 400

4 295 400

500 000

YOL

YOL

YOL

DERE

DERE

4 295 200

500 000

4 295 200

500 000

4 295 200

500 000

240

17

240

73

240

16

92

91

97

240

98

78

93

94

86

85

84

İLİ : İZMİR

İLÇESİ : ALIĞA

MAH : GÜZELHISAR



**BOTAŞ**  
BORU HATLARI İLE PETROL TAŞIMA A.Ş.

ACELE KAMULAŞTIRMA YAPILACAK

"Afet, Acil Durum, Lojistik ve Koordinasyon Merkezi" Alanı

4 535 900



Trabzon -Rize Karayolu

4 535 800

TRABZON İLİ, ARSİN İLÇESİ  
LOJİSTİK MERKEZİ SAHASI ALANI

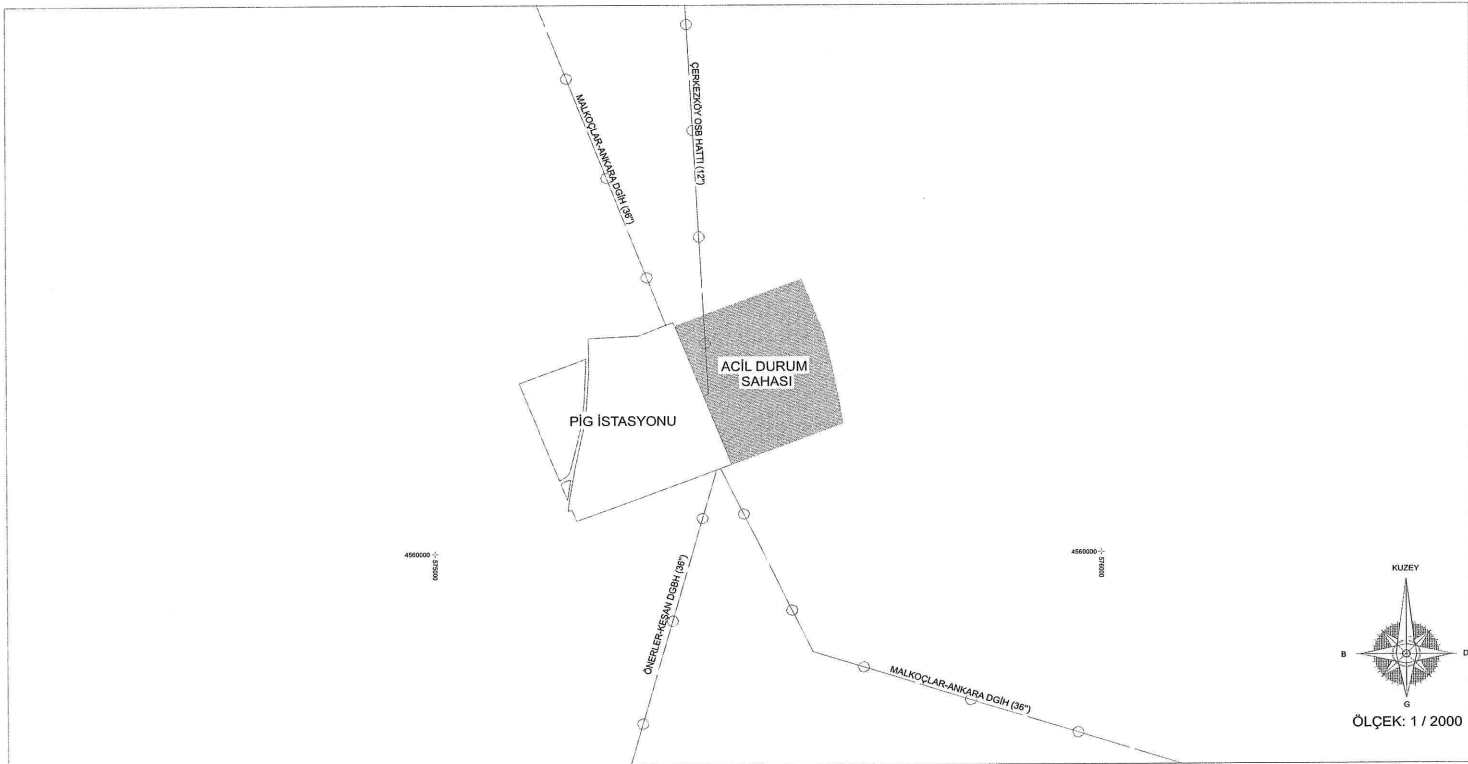
Çeçenya Cad.

4 535 700

576 800

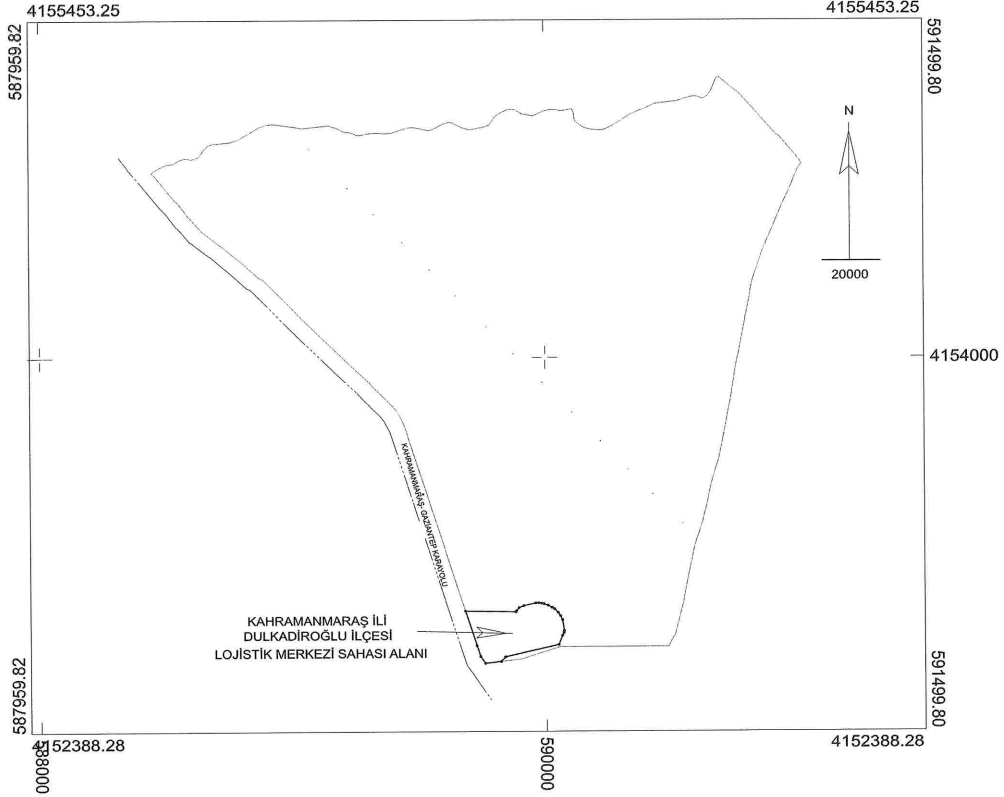


**BOTAŞ**  
BORU HATLARI İLE PETROL TAŞIMA A.Ş.  
ARSİN İLÇESİ LOJİSTİK MERKEZİ SAHASI

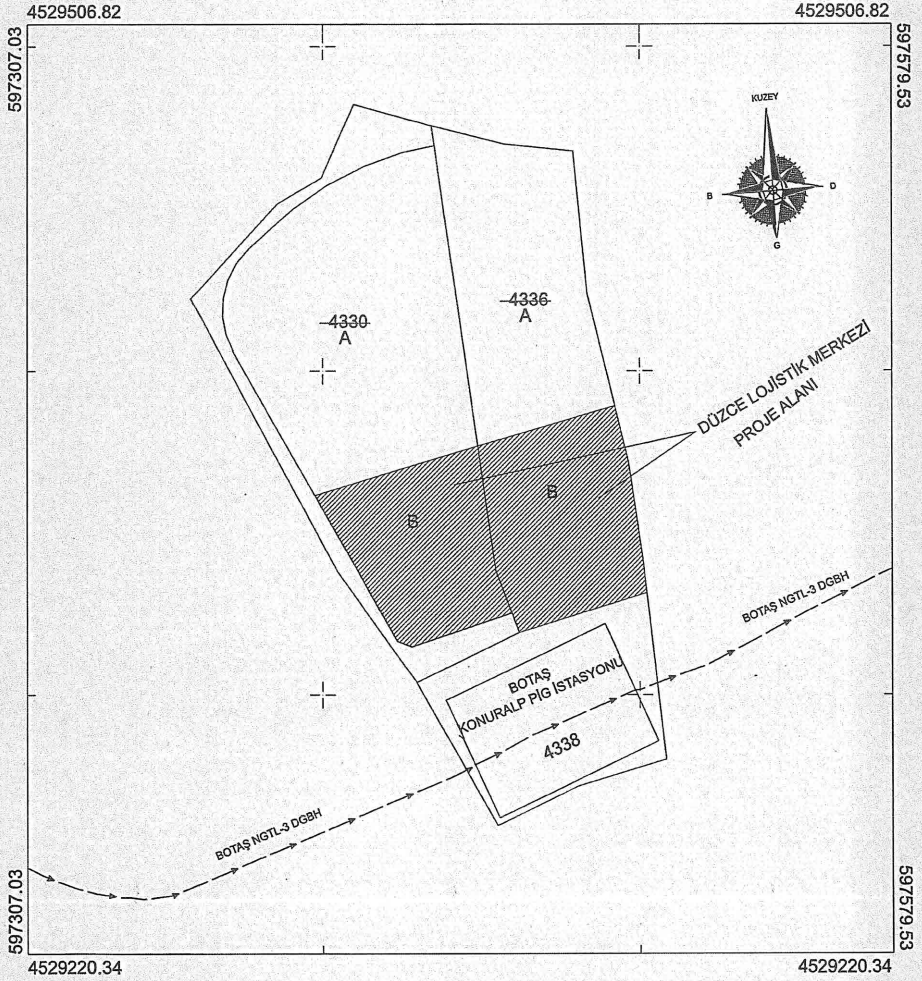


**BOTAŞ**  
BORU HATLARI İLE PETROL TAŞIMA A.Ş.


ACELE KAMULAŞTIRMA YAPILACAK  
ÖNERLER PIG İSTASYONU ACIL DURUM SAHASI



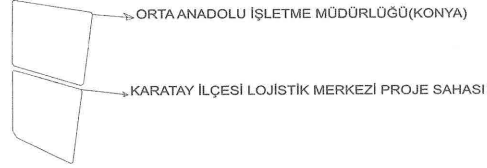
**BOTAŞ**  
BORU HATLARI İLE PETROL TAŞIMA A.Ş.  
DULKADİROĞLU İLÇESİ LOJİSTİK MERKEZİ SAHASI



BORU HATLARI İLE PETROL TAŞIMA A.Ş.  
 ACELE KAMULAŞTIRMA YAPILACAK  
 DÜZCE LOJİSTİK MERKEZİ PROJE ALANI



SELÇUKLU



KARATAY

MERAM



38°49'10.13"K

+

+

+

38°49'10.20"K

+

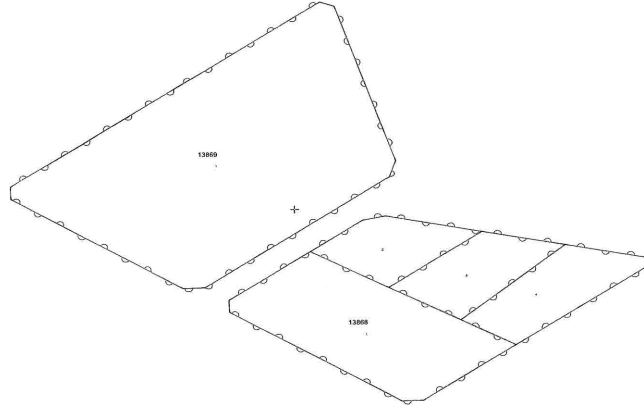
+

+

38°49'3.72"K

35°27'52.46"D

35°28'0.04"D



38°49'3.64"K

+

+

+

38°49'3.72"K

+

+

+

38°49'3.72"K

35°28'0.06"D



**BOTAŞ**

**BOTAŞ BORU HATLARI İLE PETROL TAŞIMA A.Ş.**

KAYSERİ KOCASINAN LOJİSTİK MERKEZİ PROJESİ  
(ACELE KAMULAŞTIRMA YAPILACAK ALAN)



----- KOCASINAN KÖYÜ 1/50000 PAZELİ  
———— KOCASINAN KÖYÜ 1/50000 PAZELİ  
———— KOCASINAN KÖYÜ 1/50000 PAZELİ



# YAKUTİYE SOĞUKÇERMİK LOJİSTİK MERKEZİ



<b>BOTAŞ</b>	ACELE KAMULAŞTIRMA YAPILACAK ALAN YAKUTİYE/SOĞUKÇERMİK LOJİSTİK MERKEZİ PROJE KODU: 249	
--------------	---	--

39° 8'50,56"K



**BOTAŞ**

**BOTAŞ BORU HATLARI İLE PETROL TAŞIMA A.Ş.**

KIRŞEHİR MUCUR LOJİSTİK MERKEZİ PROJESİ  
(ACELE KAMULAŞTIRMA YAPILACAK ALAN)



KADASTRO KENARLI PARSEL  
KADASTRO FURSEL  
KARILAŞTIRMA

34°23'37,65"D

+

+

34°23'37,78"D

39° 8'57,04"K

101  
174

101  
1

101  
182

101  
182

181

181

+

34°23'50,14"D

+

+

34°23'50,27"D

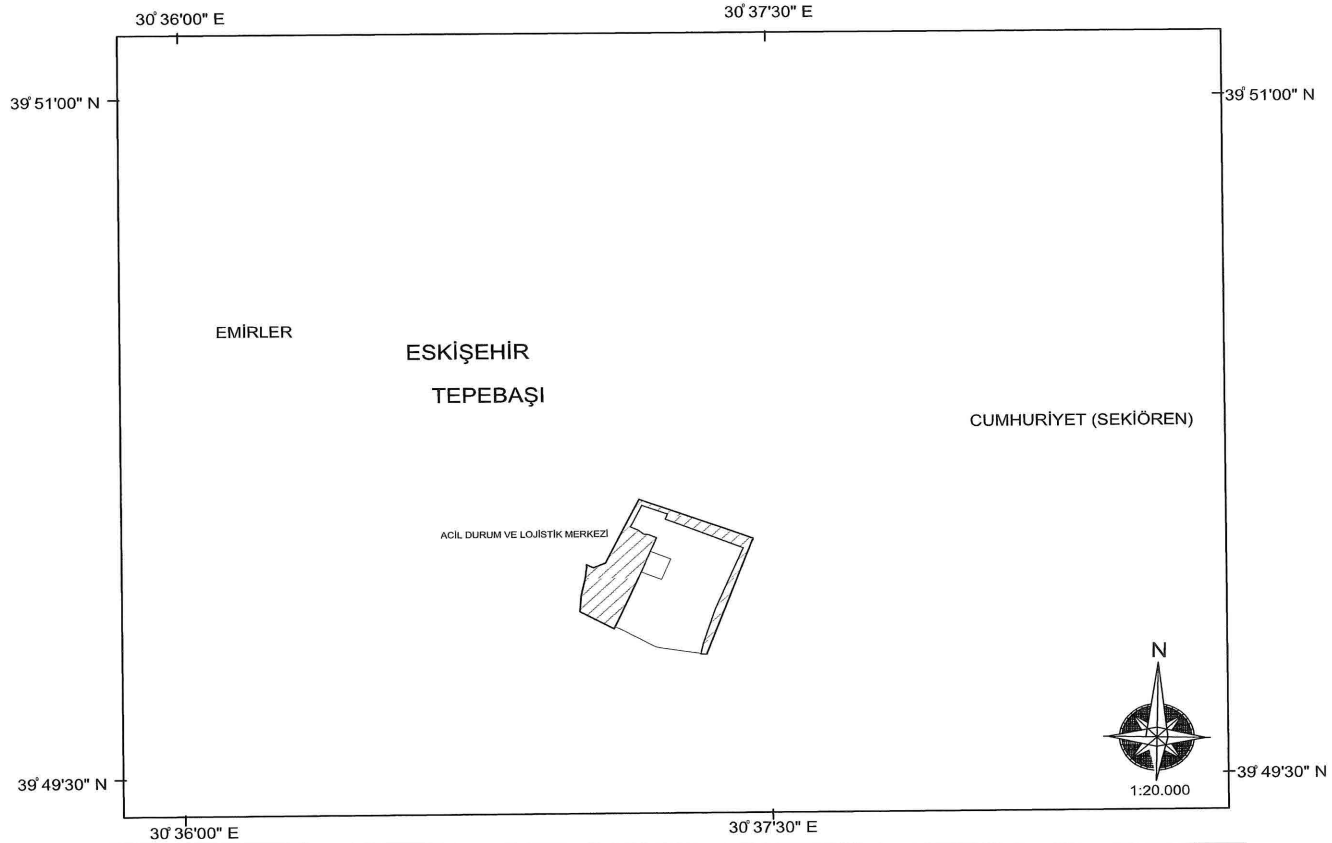


39° 8'58,89"K

39° 8'50,41"K

TARAMA

1000



BOTAŞ  
BORU HATLARI İLE PETROL TAŞIMA A.Ş.

ACELE KAMULAŞTIRMA YAPILACAK  
ACIL DURUM VE LOJİSTİK MERKEZİ  
ALANI

